



**КОМИТЕТ ИМУЩЕСТВЕННЫХ ОТНОШЕНИЙ  
АДМИНИСТРАЦИИ ПЕРМСКОГО МУНИЦИПАЛЬНОГО ОКРУГА**

**РЕШЕНИЕ**

о размещении объектов № 3038

Пермский край  
Пермский округ

31.10.2023

Комитет имущественных отношений администрации Пермского муниципального округа разрешает Акционерному обществу «Газпром газораспределение Пермь» (ИНН 5902183841, ОГРН 2125902017723, почтовый адрес: 614000, г. Пермь, ул. Петропавловская, 43)

размещение объекта «газопровод давлением до 1,2 Мпа, для размещения которого не требуется разрешения на строительство»

на землях государственная собственность на которые не разграничена

на срок 1 год.

Местоположение: Пермский край, Пермский муниципальный округ, п. Кукуштан, ул. Полевая, 15, кв. 2.

Приложение: схема предполагаемых к использованию земель или части земельного участка.

Особые условия использования:

1. При размещении объекта учесть параметры ширины проезда улично-дорожной сети, во избежание сужения полосы отвода дороги.
2. Получение разрешения на производство земляных работ.
3. При пересечении автомобильной дороги «Пермь-Екатеринбург» - Кукуштан инв. № 01100968 получить технические условия в МКУ «Управление благоустройство Пермского муниципального округа».

Заместитель председателя комитета



(подпись, печать)

М.В. Королева

## Схема предполагаемых к использованию земель или части земельного участка

Объект: Газопровод давлением до 1.2 Мпа, для размещения которого не требуется разрешения на строительство

Местоположение: Пермский край, пос. Кукуштан, ул. Полевая, 15, кв. 2

Площадь земель или части земельного участка, кв.м.: 110

Каталог координат, м

№ точки границы	X	Y
n1	476389.86	2246133.04
n2	476382.41	2246124.59
n3	476387.61	2246117.50
n4	476396.48	2246124.00
n1	476389.86	2246133.04

Категория земель: Земли населённых пунктов

Вид разрешенного использования:

Описание границ смежных землепользователей:

От точки n1 до точки n2 - земельный участок с кадастровым номером 59:32:0010003:7957

От точки n2 до точки n1 - земли общего пользования


Объект:

Местоположение:

**Условные обозначения:**



- предполагаемый участок земель, на которых планируется размещение объекта




- границы и номер земельного участка, сведения о которых внесены в ЕГРН



- границы и номер объекта капитального строительства, сведения о которых внесены в ЕГРН



- граница кадастрового квартала



- зоны с особыми условиями использования территории, сведения о которых внесены в ЕГРН

:3У1

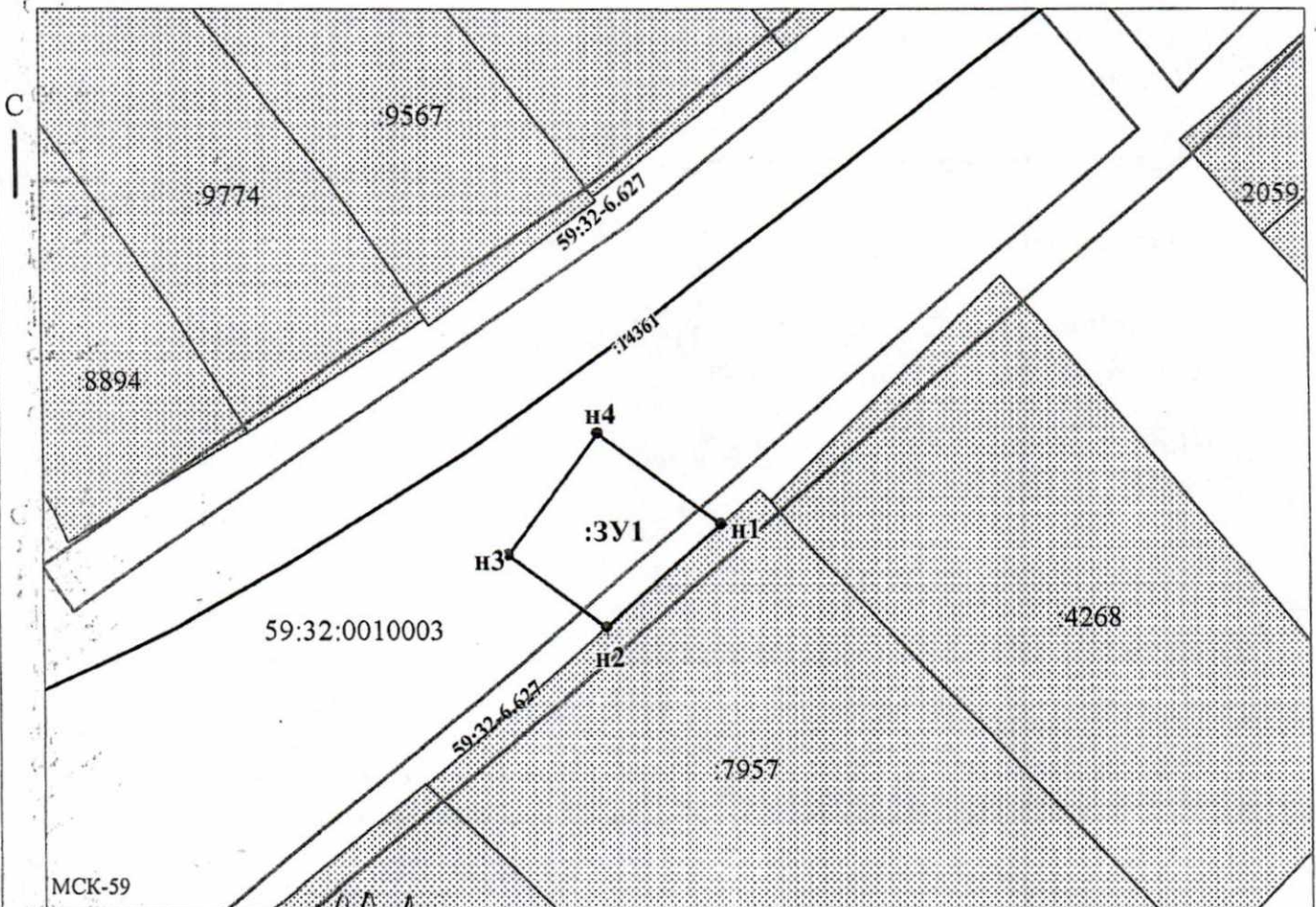
- обозначение запрашиваемого земельного участка



n1

- характерная точка границ земель или части земельного участка

59:32:0010003 - номер кадастрового квартала



Заявитель:

МП

/ Пикулева Д.А.

(подпись, расшифровка подписи)

(для юридических лиц

и индивидуальных предпринимателей)

Масштаб 1:500